



















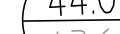
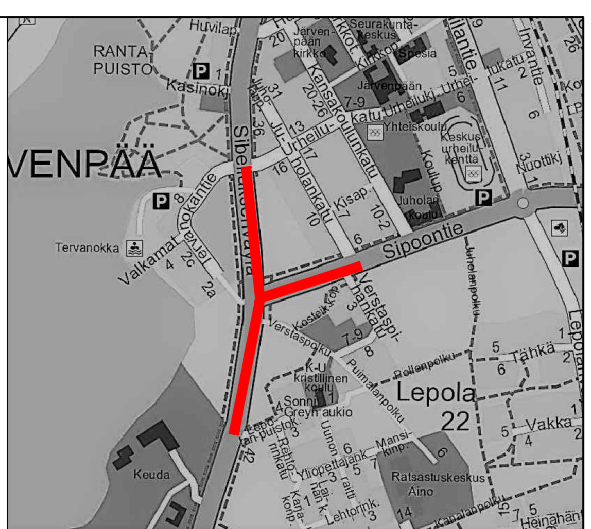


MERKINTÖJEN SELITYS

-  AJORATA, ASFALTTI
 -  JALKAKÄYTTÄVÄ, ASFALTTI
 -  BETONIKIVI, NS. NAPOLI-KIVI
 -  NUPUKIVI
 -  NOPPAKIVI
 -  NOPPAKIVI LEVEÄLLÄ NURMISAUMALLA
 -  NURMIKKO A3
 -  PERENNAT
 -  PENSAS
 -  NIITTY + PERENNAT
 -  ISTUTETTAVA LEHTIPUU
 -  GRANIITTINEN REUNAKIVI, NÄKYMÄ 12 CM
 -  GRANIITTINEN REUNAKIVI, MADALLETTU
 -  NOPPAKIVIRAITA
 -  PAINANNE
 -  UUSI HULEVESIPUTKI, VIRTAAUSSUUNTA, RITILÄKAIVO
 -  NYKYINEN HULEVESIPUTKI, HULEVESIKAIVO
 -  RUMPU
 -  SUUNNITELTU MAANPINNAN KORKEUS
NYKYINEN MAANPINNAN KORKEUS
 -  SUUNNITELTU VALAISIN
 -  PENKKI JA ROSKIS, PERUSTETAAN KIVITUHKALLE
- A: Jalankulun ja pyöräilyväylät eroteltu toisistaan



<p>JÄRVENPÄÄN KAUPUNKI KAUPUNKITEKNIikka SUUNNITTELUPALVELUT Seutulantie 12, 04400 Järvenpää puh. (09) 27191</p>		<p>27.11.2023</p>	<p>ERa</p>
<p>Sipoontie välillä Sibeliuksenväylä Verstaspihankatu Katusuunnitelma Asemapiirustus</p>	<p>MITTAKAAVA 1:500</p>	<p>PIIRUSTUKSEN N:O 5938-220-2</p>	<p>PIIRT.</p>
<p>Korkeustaso N2000, EUREF-FIN-tasokoordinaatisto ETRS-GK25</p>	<p>LIITTYY PIIR.N:O</p>	<p>PÄIVÄYS 13.5.2022</p>	<p>PIIRT. ERa</p>
<p>DESTIA A COLAS COMPANY</p>	<p>SUUNN. E. Rantala</p>	<p>TARK. I. Miekka</p>	<p>ERa</p>